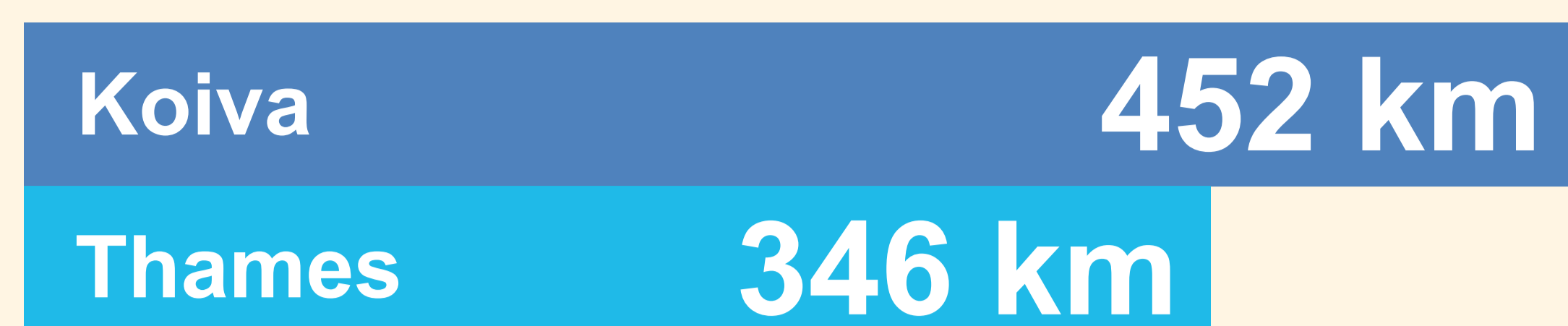


KOIVA JÕGI MÕLEMAL POOL PIIRI

LOODUS

Koiva on Läti kõige pikem ja kaunim jõgi



Koiva oleks pikim jõgi ka Inglismaal, isegi **pikem** kui kuulub Thames



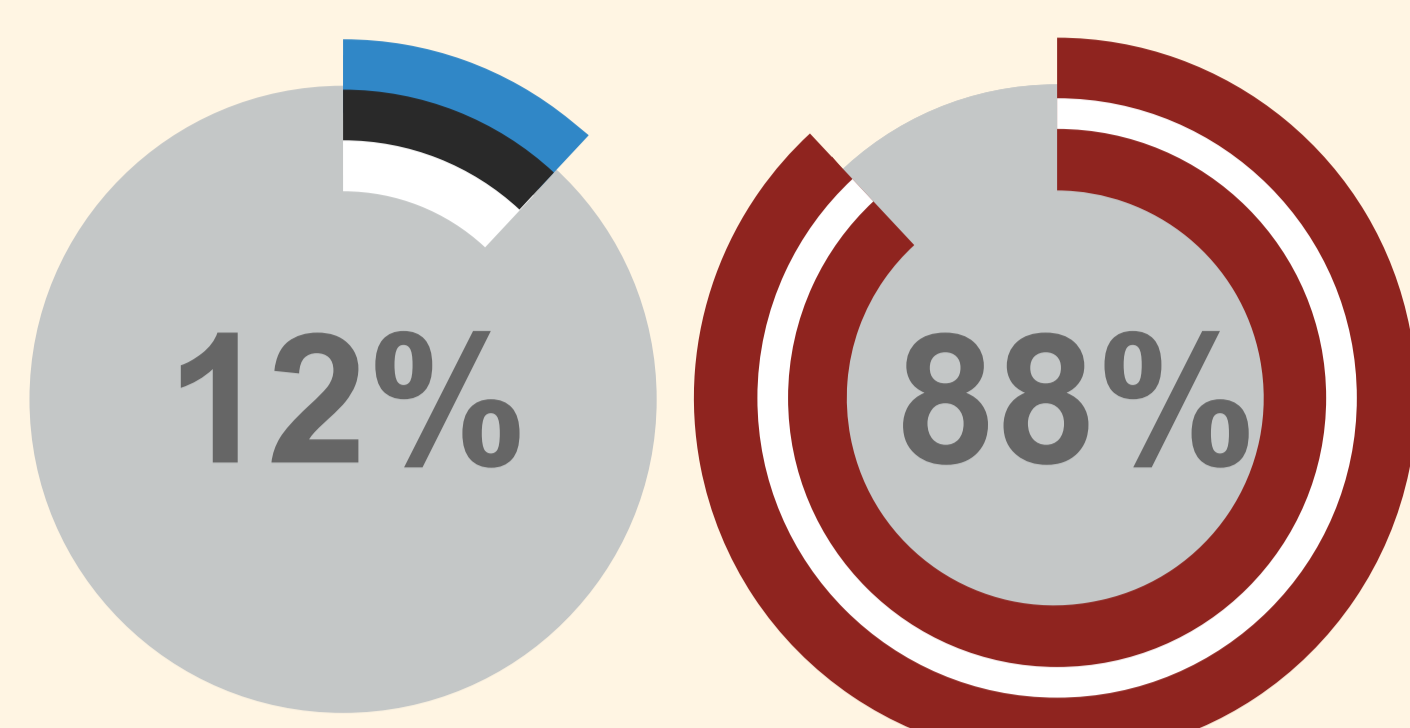
Üle poole vesikonna pindalast moodustavad metsad ja muud loodusmaastikud



Viiendiku vesikonnast moodustavad rohumaad



Kümnendik vesikonnast on haritav maa, kust pärineb enamik veekogusid reostavatest toiteainetest



9/10 Koiva vesikonnast asub Lätis



24 km ulatuses voolab Koiva mööda Eesti ja Läti vahelist piiri

Koiva saab oma vee

8900 km² suurusest vesikonnast, mis on pindalalt võrreldav Küprosega

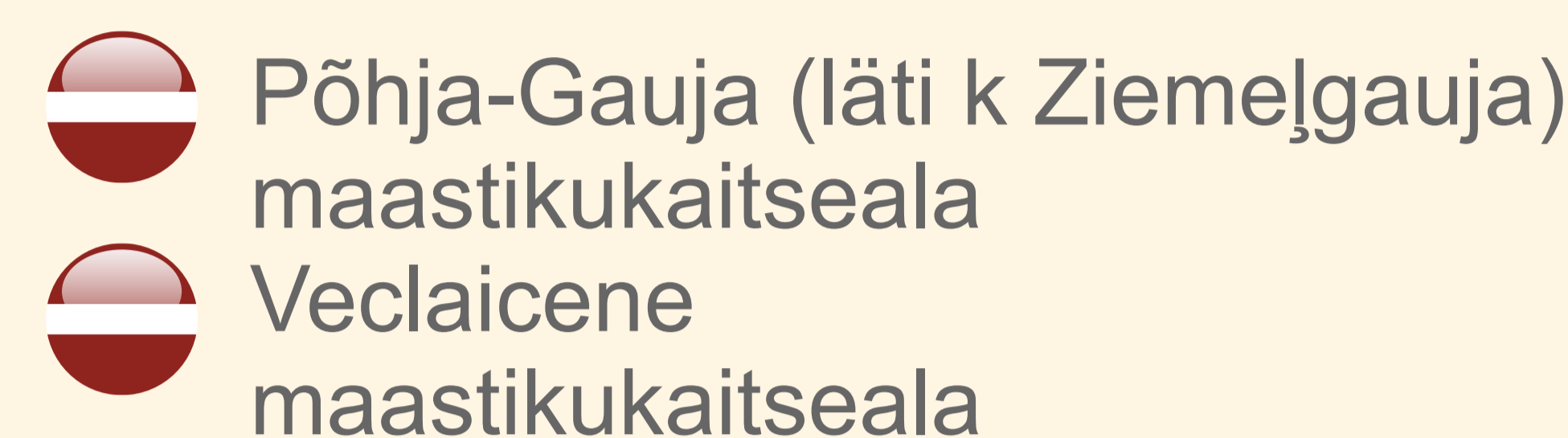


Küpros

Piirialadel on Koiva vesikonna loodus väga mitmekesine ja seal leidub palju kauneid loodusmaastikke


Väärtuslikumad looduslikud alad on võetud kaitse alla

Suurimad **kaitsealad** piirkonnas on:




VEEKOGUDE SEISUND

Toiteainetega (fosfor ja lämmastik) rikastumine ja sellest tulenev taimestiku vohamine on peamine veekogude seisundi halvenemise põhjus vesikonnas

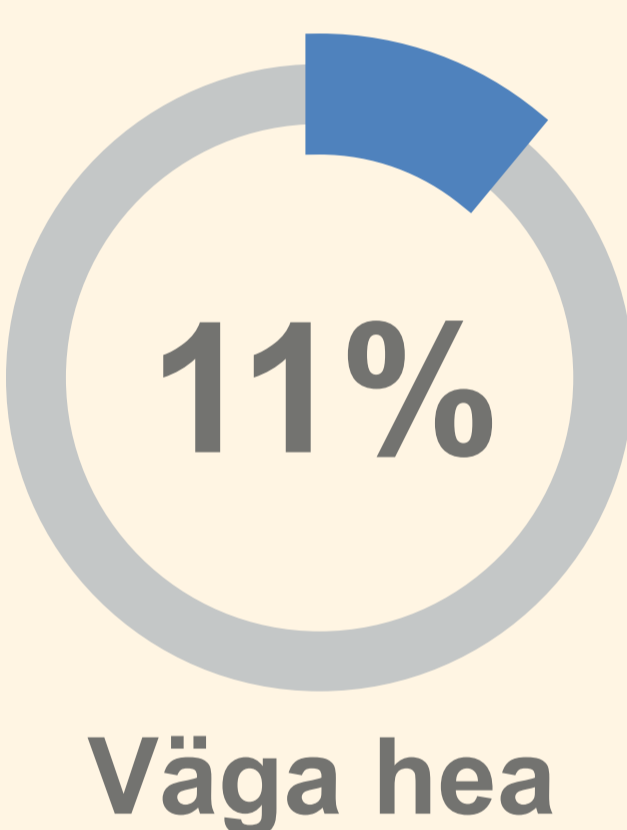


Põllumajandus on olulisim toiteainete allikas, ületades märkimisväärselt tööstust ja asulaid

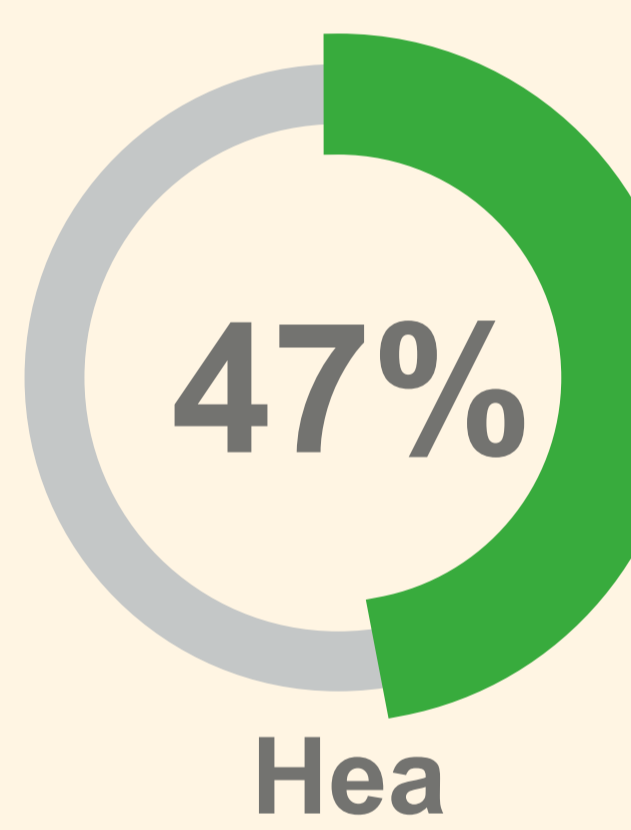
Pittlikult väljendudes jõuab inimtegevuse tõttu Koiva jõkke igal aastal keskmiselt **50** kaubarongi **vagunitäit lämmastikku** ja **2,5** vagunitäit fosforit



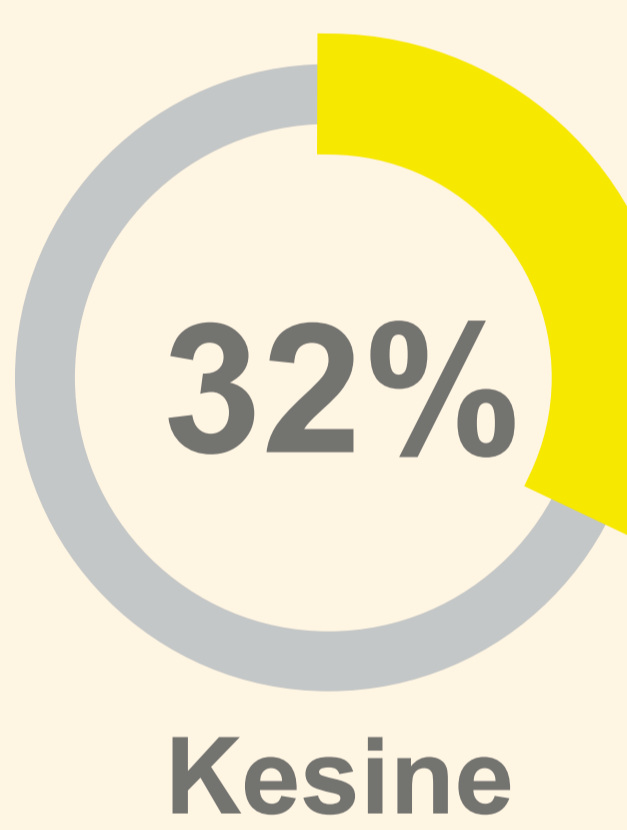
Kaart: Veekogude seisund Koiva vesikonnas Eesti-Läti piirilal



Väga hea



Hea



Kesine




Halb

- ☺ Üle poole Koiva vesikonna jõgedest on **väga heas** või **heas** seisundis
- ☹ Kolmandik on **kesises** seisundis
- ☹ 1/10 on **halvas** seisundis

INIMESED

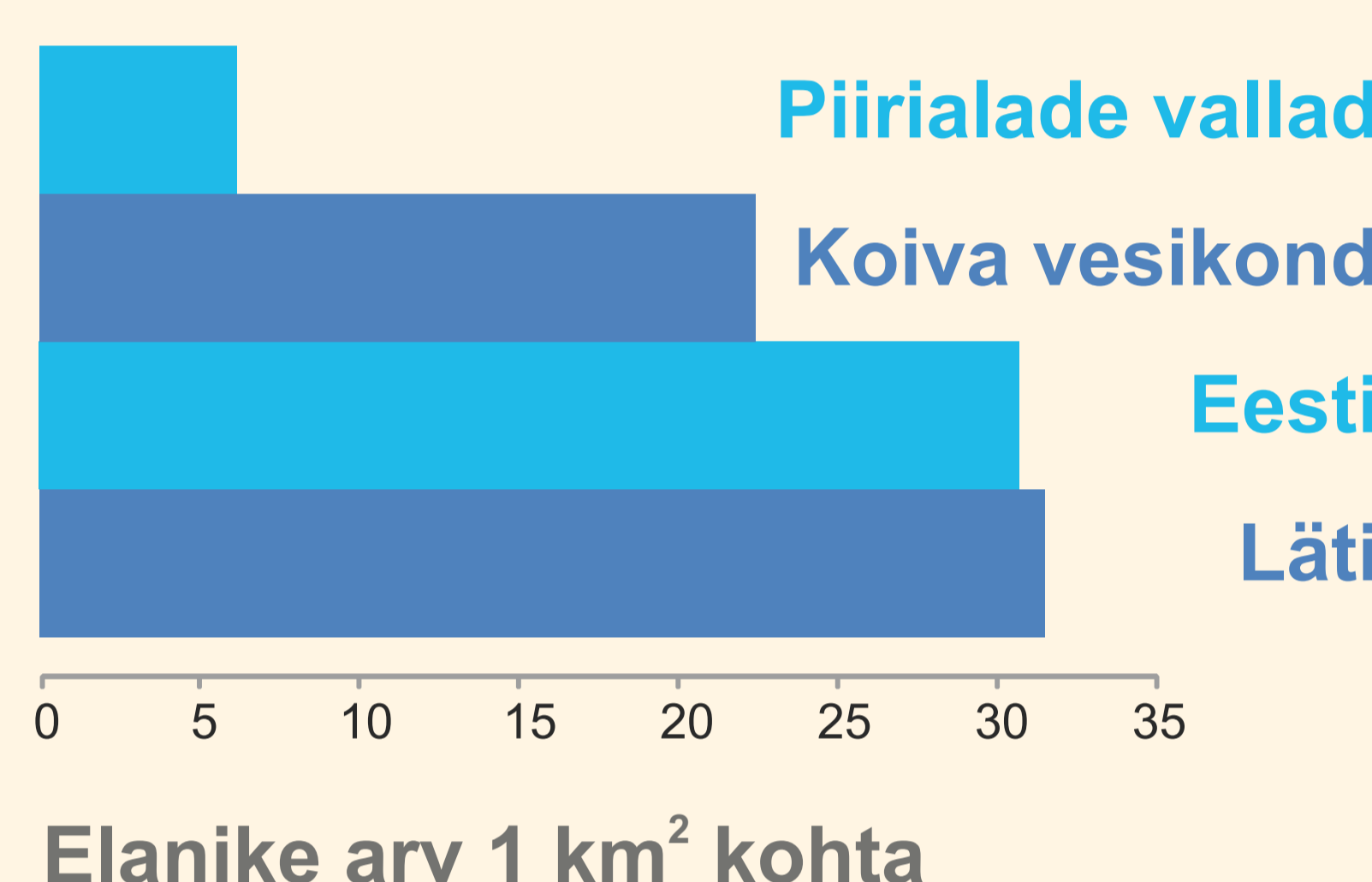
Koiva vesikonnas elab üle **200 000** inimese,



kuid ainult mõni protsent neist elab Eestis

Piirialad on hõredalt asustatud

Enamik inimtegevusest toimub vesikonna Läti poolel



Elanike arv 1 km² kohta



- « Taga **heitvee** nõuetekohane **käitlemine!**
- « Järgi **parimaid** veemajanduspraktikaid oma ettevõttes!
- « **Vähenda** vee tarbimist!
- « Loe Koiva vesikonna **veemajanduskava!**
<http://www.envir.ee/1152634>

- « Tunne aktiivselt huvi Koiva vesikonna veekogude seisundi ja veemajanduse vastu!
- « Otsi lisateavet **keskkonnasõbraliku elu** kohta ja rakenda seda igapäevaelus!
- « Kasuta ökomärgistega tähistatud **keskkonnasõbralikke pesuvahendeid**, mis lagunevad vees kergemini!



Iga veetilk on oluline – igaüks meist saab kaasa aidata veekogude seisundi paranemisele!



Linking Estonia and Latvia
Part-financed by the European Regional Development Fund



European Union



KESKONNAINVESTEERINGUTE KESKUS

Infotahvel on valminud projekti "Piiriülese Gauja/Koiva vesikonna parema ühise haldamise tegevused" (projekt nr EU 38839) raames. Projekti koduleht: <http://gauja.balticrivers.eu>

